

Годовой отчёт за 2020 год о ходе реализации и оценке эффективности муниципальной программы «Градостроительная политика Пермского муниципального района на 2016-2020 годы»

1. Цели программы: повышение инвестиционной привлекательности Пермского муниципального района и обеспечение эффективного управления территорией посредством градостроительной деятельности.

Задачи программы:

1.1. Обеспечение устойчивого развития территории на основе документов территориального планирования, градостроительного зонирования и документации по планировке территории;

1.2. Обеспечение доступности сведений, размещенных в информационной системе обеспечения градостроительной деятельности.

Ответственные исполнители программы:

Управление архитектуры и градостроительства администрации Пермского муниципального района.

Соисполнители программы:

- Комитет имущественных отношений администрации Пермского муниципального района (КИО);
- МКУ «Управление стратегического развития Пермского района» (МКУ УСР);
- МКУ «Управление земельно-имущественными ресурсами Пермского района» (МКУ УЗИР);
- Администрация Пермского муниципального района

Показатели программы.

Достижение показателей программы.

1.3. Плановое значение показателя: наличие документов территориального планирования и документов градостроительного зонирования, соответствующих документам территориального планирования Российской Федерации и субъекта Российской Федерации – 100 %.

Выполнение показателя составляет 100%.

На территории Пермского муниципального района действуют следующие документы территориального планирования и градостроительного зонирования:

- Схема территориального планирования Пермского муниципального района – 1,
- Генеральные планы сельских поселений – 17;
- Правила землепользования и застройки сельских поселений – 17.

Все документы территориального планирования и градостроительного зонирования муниципального района соответствуют документам территориального планирования (схемам территориального планирования) Российской Федерации, Схеме территориального планирования Пермского края. В плановом порядке в

2020 году осуществлялась доработка проекта внесения изменений в Схему территориального планирования Пермского муниципального района по замечаниям согласующих исполнительных органов государственной власти Пермского края, по результатам которой изменения в Схему территориального планирования приняты решением Земского Собрания от 25.06.2020 № 61. Также осуществлялась подготовка проектов внесения изменений в Генеральные планы Двуреченского, Лобановского, Юго-Камского сельских поселений, в Правила землепользования и застройки Двуреченского, Лобановского, Савинского, Сылвенского, Усть-Качкинского, Хохловского, Юговского, Юго-Камского сельских поселений собственными силами МКУ «Управление стратегического развития Пермского района». По результатам подготовки проекты изменений в генеральные планы и правила землепользования и застройки приняты Земским Собранием и внесены изменения в указанные документы.

1.4. Плановое значение показателя: доступность сведений государственной информационной системы обеспечения градостроительной деятельности всем субъектам строительной и градостроительной деятельности – 100 %.

Выполнение показателя составляет 100%.

В соответствии со ст. 56 Градостроительного кодекса Российской Федерации государственные информационные системы обеспечения градостроительной деятельности (далее - информационная система) - информационные системы, содержащие сведения, документы, материалы о развитии территорий, об их застройке, о существующих и планируемых к размещению объектах капитального строительства и иные необходимые для осуществления градостроительной деятельности сведения и включают в себя сведения, документы и материалы в текстовой и графической формах. Такие сведения предоставляются органом местного самоуправления при принятии ими документов, подлежащих размещению в информационной системе. Целью ведения информационной системы является обеспечение органов государственной власти, органов местного самоуправления, физических и юридических лиц достоверными сведениями, необходимыми для осуществления градостроительной, инвестиционной и иной хозяйственной деятельности, проведения землеустройства.

В информационную систему от органов государственной власти Пермского края, органов местного самоуправления поступило документов, подлежащих размещению в количестве 11164. Размещено в информационной системе документов в количестве 11164.

1.5. Плановое значение показателя: объем ввода в эксплуатацию жилья в муниципальном образовании – 171,76 тыс. кв. м.

Выполнение показателя составляет 105%.

В отчетном году в Пермском муниципальном районе введено в эксплуатацию жилья 179 794,7 кв. м, их них: многоквартирные жилые дома 45 682,5 кв. м (930 домов), индивидуальные жилые дома 134 112,2 кв. м (1060 домов).

2. Подпрограмма 1 «Разработка документов территориального планирования и градостроительного зонирования и документации по планировке территории Пермского муниципального района»

Цели программы: Развитие градостроительной сферы путем совершенствования документов территориального планирования, градостроительного зонирования и документации по планировке территории.

Задачи программы:

2.1. приведение документов территориального планирования, градостроительного зонирования в соответствии с действующим законодательством;

2.2. создание условий для стабильного использования правового режима земельных участков и объектов капитального строительства.

Ответственные исполнители программы:

Управление архитектуры и градостроительства администрации Пермского муниципального района.

Соисполнители программы:

МКУ «Управление стратегического развития Пермского района», Комитет имущественных отношений администрации Пермского муниципального района (КИО).

Показатели:

Достижение показателей подпрограммы.

2.3. Плановое значение показателя: количество документов территориального планирования, в отношении которых подготовлены проекты внесения в них изменений – 2.

Выполнение показателя составляет 150%.

В отчетном году подготовлены проекты и внесены изменения в генеральные планы по 3 сельским поселениям: Двуреченскому, Лобановскому, Юго-Камскому сельским поселениям.

2.4. Плановое значение показателя: количество документов градостроительного зонирования, в отношении которых подготовлены проекты внесения в них изменений – 2.

Выполнение показателя составляет 400%.

В отчетном году подготовлены проекты в правила землепользования и застройки поселений по 8 сельским поселениям: Двуреченскому, Лобановскому, Савинскому, Сылвенскому, Усть-Качкинскому, Хохловскому, Юговскому, Юго-

Камскому сельским поселениям, из них все изменения в Правила землепользования и застройки приняты решениями Земского Собрания.

2.5. Плановое значение показателя: количество населенных пунктов, в отношении которых проведено координирование границ – 20.

Выполнение показателя составляет 85%.

В отчетном году проведено координирование границ населенных пунктов в виде координатного описания местоположения границ по 17 населенным пунктам: 6 – Лобановского с/п (Горбуново, Ключи, Козыбаево, Кояново, Кочкино, Кольцово), 4 – Двуреченского с/п (Дуброво, Заборье, Комарово, Мостовая), 6 – Хохловского с/п (Карасье, Тупица, Скобелевка, Заозерье, Хохловка, Ширпы), 1 – Юго-Камского с/п (Рождественское). Из них сведения о границах 9 населенных пунктов внесены в Единый государственный реестр недвижимости (ЕГРН): 3 – Лобановского с/п (Горбуново, Ключи, Козыбаево), 3 – Двуреченского с/п (Дуброво, Заборье, Комарово), 2 – Хохловского с/п (Карасье, Тупица), 1 – Юго-Камского с/п (Рождественское). Подготовка описания границ населенных пунктов осуществляется в соответствии с генеральными планами сельских поселений. В отчетном году планировалось осуществить координирование границ населенных пунктов Култаевского сельского поселения. Поскольку в данный генеральный план изменения, в том числе предусматривающие изменения границ некоторых населенных пунктов, не внесены провести данные работы не представилось возможным. Причиной неисполнения показателя послужило продолжительное согласование проекта генерального плана Култаевского с/п с исполнительными органами государственной власти Пермского края.

2.6. Плановое значение показателя: доля населенных пунктов сведения, о границах которых внесены в Единый государственный реестр недвижимости, в общем количестве населенных пунктов Пермского муниципального района – 87%.

Выполнение показателя составляет 95%.

Общее количество населенных пунктов сведения, о границах которых необходимо внести в ЕГРН – 223. В отчетном году с нарастающим итогом прошлых лет сведения о границах населенных пунктов внесены в ЕГРН по 184 населенным пунктам, что составляет 83% от общего количества населенных пунктов в Пермском муниципальном районе. Причиной неисполнения показателя послужили выявленные пересечения границ населенных пунктов с земельными участками федеральной собственности, с земельными участками под линейными объектами, многоконтурными земельными участками, являющиеся факторами, препятствующими внесению сведений в ЕГРН, а также неисполнением обязательств по муниципальному контракту со стороны исполнителей по описанию местоположения границ населенных пунктов Пермского муниципального района.

2.7. Плановое значение показателя: Количество территориальных зон, в отношении которых проведено координирование границ – 40.

Выполнение показателя составляет 125%.

В отчетном году проведено координирование границ территориальных зон в виде координатного описания местоположения границ по 50 территориальным зонам, установленным правилами землепользования и застройки Бершетского, Кондратовского, Кукуштанского, Лобановского, Сылвенского Фроловского, Хохловского, Юго-Камского сельских поселений.

2.8. Плановое значение показателя: доля территориальных зон сведения о границах, которых внесены в Единый государственный реестр недвижимости, в общем количестве территориальных зон, установленных правилами землепользования и застройки на территории Пермского муниципального района – 57%.

Выполнение показателя составляет 79%.

В отчетном году с нарастающим итогом прошлых лет внесены в ЕГРН сведения о границах 146 территориальных зон из 323 территориальных зон, установленных правилами землепользования и застройки поселений (количество зон указано по результатам сверки территориальных зон в соответствии с актуальными редакциями правил землепользования и застройки сельских поселений на 31.12.2020), что составляет 45%. Причиной неисполнения показателя послужили отказы кадастрового органа о внесении сведений в ЕГРН в связи с тем, что выявлены пересечения границ территориальных зон с границами земельных участков, населенных пунктов, других территориальных зон, т.е. факторы, препятствующие внесению сведений в ЕГРН.

2.9. Плановое значение показателя: площадь территории, в отношении которой подготовлены проекты планировки и проекты межевания территории – 469,6 га.

Выполнение показателя составляет 121%.

В отчетном году силами МКУ «Управление стратегического развития Пермского района» (за счет бюджетных ассигнований) подготовлено и утверждено проектов планировки территории и проектов межевания территории площадью 570,1 га. В основном документация по планировке территории подготовлена в отношении линейных объектов, предусматривающих размещение автомобильных дорог местного значения Пермского муниципального района.

3. Подпрограмма 2 «Ведение информационной системы обеспечения градостроительной деятельности»

Цели программы: Создание условий для повышения доступности и качества муниципальной услуги по предоставлению сведений информационной системы обеспечения градостроительной деятельности.

Задачи программы:

3.1. Развитие электронных сервисов, направленных на автоматизацию административных процедур предоставления сведений информационной системы обеспечения градостроительной деятельности;

3.2. Обеспечение доступности и полноты сведений, размещенных в информационной системе обеспечения градостроительной деятельности.

Ответственные исполнители программы:

Управление архитектуры и градостроительства администрации Пермского муниципального района.

Соисполнители программы:

МКУ «Управление стратегического развития Пермского района»;

Показатели:

Достижение показателей подпрограммы.

3.3. Плановое значение показателя: доля предоставленных сведений государственной информационной системы обеспечения градостроительной деятельности посредством автоматизированной системы – 65%.

Выполнение показателя составляет 115%.

Государственная информационная система обеспечения градостроительной деятельности (далее - Информационная система) ежегодно пополняется документами, предоставленными органами исполнительной власти Пермского края, органами местного самоуправления и подлежащими размещению в Информационной системе в соответствии с градостроительным законодательством. По запросам физических и юридических лиц, органов местного самоуправления сельских поселений Пермского муниципального района предоставлено сведений Информационной системы в количестве 2196, из них автоматизированным способом, т.е. посредством автоматизированной Информационной системы 1639 сведений, что составляет 75% от запрашиваемых сведений.

3.4. Плановое значение показателя: доля наполнения и актуализации разделов государственной информационной системы обеспечения градостроительной деятельности от количества поступивших документов – 70%.

Выполнение показателя составляет 143%.

В 2020 году из поступивших в Информационную систему документов сведения вносятся в актуализированные разделы системы такие как «Документы территориального планирования муниципального образования», «Правила землепользования и застройки, внесение в них изменений», «Документация по планировке территорий», «Застроенные и подлежащие застройке земельные

участки». Поступило документов для размещения в информационной системе обеспечения градостроительной деятельности 11164, из них размещено в актуализированных разделах Информационной системы 11164 документов, что составляет 100% от поступивших документов.

3.5. Плановое значение показателя: количество подготовленных градостроительных планов земельных участков – 2000.

Выполнение показателя составляет 118%.

В 2020 году подготовлено 2369 градостроительных планов земельных участков. Градостроительные планы земельных участков на территории района подготовлены по заявлениям физических и юридических лиц за счёт бюджета Пермского муниципального района собственными силами специалистов МКУ «Управление стратегического развития Пермского района» и по муниципальным контрактам, заключенным в соответствии с Федеральным законом от 05.04.2013 № 44-ФЗ «О контрактной системе в сфере закупок, товаров, работ, услуг для обеспечения государственных и муниципальных нужд».

Подпрограмма 3 «Обеспечение реализации муниципальной программы»

4. Цели подпрограммы: Качество муниципального управления, создание условий для реализации муниципальной программы, обеспечение эффективной деятельности Управления архитектуры и градостроительства администрации Пермского муниципального района и МКУ «Управление стратегического развития Пермского района».

Задачи подпрограммы:

4.1. Обеспечение реализации основных мероприятий муниципальной программы и подпрограмм в соответствии с установленными сроками;

4.2. Эффективная реализация и совершенствование правового, организационного, экономического механизмов функционирования территориального планирования.

Ответственные исполнители подпрограммы:

Управление архитектуры и градостроительства администрации Пермского муниципального района.

Соисполнители подпрограммы:

МКУ «Управление стратегического развития Пермского района», Администрация Пермского муниципального района;

Показатели:

Достижение показателей подпрограммы.

4.3. Плановое значение показателя: обеспечение выполнения целей и задач муниципальной программы и достижения предусмотренных муниципальной программой значений показателей – не ниже 95%.

Выполнение показателя составляет 114,3%.

Показатель «Обеспечение выполнения целей и задач муниципальной программы и достижения, предусмотренных муниципальной программой значений показателей» характеризует среднее значение исполнения показателей муниципальной программы, подпрограмм и рассчитывается по формуле:

$$П = (П1 + П2 + \dots + Пп) / n,$$

где:

П - показатель подпрограммы;

П1, П2, ..., Пп - процент исполнения показателей муниципальной программы и подпрограмм;

n - количество показателей муниципальной программы, подпрограмм.

Таким образом:

$$П = (100\% + 00\% + 105\%) + (150\% + 150\% + 121\% + 85\% + 95\% + 125\% + 79\%) + (115\% + 143\% + 118\%) / 13 = 1486 / 13 = 114,3\%$$

В рамках реализации муниципальной программы на основное мероприятие «Обеспечение деятельности муниципальных казенных учреждений» выделено денежных средств 22 643,1 тыс. руб., исполнение бюджетных ассигнований составило 22 643,1 тыс. руб. Исполнение средств составило 100%.

5. Объёмы и источники финансирования муниципальной программы:

5.1. В 2020 году реализация мероприятий Программы осуществилась за счёт средств бюджета Пермского муниципального района, бюджета сельских поселений. Общая сумма средств за счёт всех источников, в год по плану составила – **26 316,4** тыс. рублей, фактически – **26 282,8** тыс. рублей (исполнение плана 99,87%), из них:

– 25 918,0 тыс. рублей – средства бюджета Пермского муниципального района

Исполнение 25 884,4 тыс. рублей (99,87%);

– 398,4 тыс. рублей – средства бюджета поселений (исполнение плана 100%).

5.2. Объёмы и источники финансирования подпрограммы 1 «Разработка документов территориального планирования и градостроительного зонирования и документации по планировке территории Пермского муниципального района».

В 2020 году реализация мероприятий подпрограммы осуществлялась за счёт средств бюджета Пермского муниципального района. Общая сумма средств за счёт

источника, в год по плану составила – **2 377,0** тыс. рублей, фактически – **2 343,4** тыс. рублей (98,59 % исполнения от плана).

Объёмы и источники финансирования мероприятий подпрограммы:

- Проведение работ по координированию границ населенных пунктов;

На данное мероприятие было привлечено средств бюджета Пермского муниципального района – 34,6 тыс. рублей (исполнение плана 60,69%). Причиной неисполнения бюджета послужило, что срок действия муниципального контракта не истек.

- Проведение работ по координированию границ территориальных зон и зон с особыми условиями использования в соответствии с правилами землепользования и застройки сельских поселений;

На данное мероприятие было привлечено средств бюджета Пермского муниципального района – 175,4 тыс. рублей (исполнение плана 100%).

- Разработка проектов планировки территории, проектов межевания территории;

На разработку проектов планировки территории, проектов межевания территории запланированы 2 167,0 тыс. руб. из них израсходовано 2 147,0 тыс. руб. Сумма 20,0 тыс. руб. не израсходованы, т.к. срок действия муниципальных контрактов не истек, выполнение договорных обязательств перенесены на 2021 год (исполнение плана 99,08%).

5.3. Объёмы и источники финансирования подпрограммы 2 «Ведение информационной системы обеспечения градостроительной деятельности».

В 2020 году реализация мероприятий подпрограммы осуществлялась за счёт средств бюджета Пермского муниципального района. Общая сумма средств за счёт источника, в год по плану составила – **1 296,3** тыс. рублей, фактически – **1 296,3** тыс. рублей (100 % исполнения от плана).

- Подготовка градостроительных планов земельных участков, выдача сведений информационной системы обеспечения градостроительной деятельности;

На данное мероприятие было привлечено средств бюджета Пермского муниципального района – 1 296,3 тыс. рублей (исполнение плана 100%).

5.4. Объёмы и источники финансирования подпрограммы 3 «Обеспечение реализации муниципальной программы».

В 2020 году реализация мероприятий подпрограммы осуществлялась за счёт средств бюджета Пермского муниципального района, средств бюджета поселений. Общая сумма средств за счёт источника, в год по плану составила – **22 643,1** тыс. рублей, фактически – **22 643,1** тыс. рублей (100 % исполнения от плана), из них:

- 22 244,7 тыс. рублей – средства бюджета Пермского муниципального района (исполнение плана 100%).

- 398,4 тыс. рублей – средства бюджета поселений (исполнение плана 100%).

Объёмы и источники финансирования мероприятий подпрограммы:

В 2020 году в рамках подпрограммы осуществлялась реализация следующих мероприятий:

– Обеспечение деятельности (муниципальное казенное учреждение) муниципальных учреждений (организаций);

На данное мероприятие было привлечено средств бюджета Пермского муниципального района – 22 244,7 тыс. рублей (исполнение плана 100%).

Участником мероприятия является МКУ УСР.

- На данное мероприятие было привлечено средств бюджета поселений – 398,4 тыс. рублей. Участником мероприятия является МКУ УСР.

- «Подготовка документов по согласованию переустройства и перепланировки жилых помещений» - 192,0 тыс. рублей

- «Подготовка документов по переводу жилых помещений в нежилые помещения и нежилых помещений в жилые помещения» - 192,0 тыс. рублей.

6. Оценка эффективности и результативности реализации муниципальной программы

6.1. Оценка эффективности реализации муниципальной программы учитывает проведение оценок:

1) степени достижения целей и решения задач муниципальной программы;

2) степени соответствия запланированному уровню затрат и эффективности использования средств, направленных на реализацию муниципальной программы.

6.1.1. Оценка степени достижения целей и решения задач муниципальной программы определяется путем сопоставления фактически достигнутых значений целевых показателей муниципальной программы и их плановых значений по формуле:

$$\text{Сдц} = (\text{Сдп1} + \text{Сдп2} + \text{СдпN}) / \text{N},$$

где:

Сдц - степень достижения целей (решения задач);

Сдп - степень достижения целевых показателей реализации муниципальной программы;

N - количество целевых показателей реализации муниципальной программы.

Степень достижения целевых показателей реализации муниципальной программы (Сдп) рассчитывается по формуле:

- для целевых показателей, желаемой тенденцией развития которых является рост значений

$$\text{Сдп} = \text{Зф} / \text{Зп}$$

- для целевых показателей, желаемой тенденцией развития которых является снижение значений

$$\text{Сдп} = \text{Зп} / \text{Зф},$$

где:

Зф - фактическое значение целевого показателя муниципальной программы;

Зп - плановое значение целевого показателя реализации муниципальной программы.

Так, оценка эффективности и результативности муниципальной программы производится на основании следующих индикаторов:

- наличие документов территориального планирования и документов градостроительного зонирования, соответствующих Стратегии социально-экономического развития Пермского района и действующему законодательству
 $Сдп1=100/100=1,0$;

- доступность сведений государственной информационной системы обеспечения градостроительной деятельности всем субъектам строительной и градостроительной деятельности
 $Сдп2=100/100=1,0$;

- объем ввода в эксплуатацию жилья в муниципальном образовании
 $Сдп3=179,79/171,76=1,05$;

Оценка степени достижения целей и решения задач муниципальной программы:

$$Сдц = (Сдп1+Сдп2 + СдпN) / N=(1,0+1,0+1,05)/3=1,02.$$

6.1.2. Оценка степени соответствия запланированному уровню затрат и эффективности использования средств, направленных на реализацию муниципальной программы определяется путем сопоставления плановых и фактических объемов финансирования подпрограммы по формуле:

$$Уф=Фф/Фп* 100\%,$$

где:

Уф - уровень финансирования реализации муниципальной программы;

Фф - фактический объем финансовых ресурсов, направленный на реализацию муниципальной программы;

Фп - плановый объем финансовых ресурсов на соответствующий отчетный период.

В качестве плановых объемов финансирования принимается бюджетная роспись бюджета района с учетом изменений.

Оценка степени соответствия запланированному уровню затрат и эффективности использования средств, направленных на реализацию муниципальной программы:

$$Уф=Фф/Фп* 100\%=26282,8/26316,4 *100\%=99,87\%$$

Эффективность реализации муниципальной программы (Эмп) рассчитывается в % по следующей формуле:

$$Эмп = Сдц * Уф=1,02*99,87=101,9\%$$

Вывод об эффективности (неэффективности) реализации муниципальной программы определяется на основании следующих критериев:

Оценка эффективности	Характеристика эффективности реализации муниципальной программы
менее 80 %	неэффективная
80 % и более	эффективная

Вывод: эффективность реализации муниципальной программы составляет 101,9%. **Муниципальная программа «Градостроительная политика Пермского муниципального района на 2016-2020 годы» эффективная.**

6.2. Оценка эффективности и результативности подпрограммы 1:

Оценка эффективности реализации подпрограммы учитывает проведение оценок:

- 1) степени достижения целей и решения задач подпрограммы;
- 2) степени соответствия запланированному уровню затрат и эффективности использования средств, направленных на реализацию подпрограммы.

6.2.1. Оценка эффективности и результативности подпрограммы производится на основании следующих индикаторов:

- количество документов территориального планирования, в отношении которых подготовлены проекты внесения в них изменений - $Сдп1=3/2=1,5$ (принимается 1,5);

- количество документов градостроительного зонирования, в отношении которых подготовлены проекты внесения в них изменений - $Сдп2=8/2=4$ (принимается 1,5);

- количество населенных пунктов, в отношении которых проведено координирование границ - $Сдп3=17/20=0,85$;

- доля населенных пунктов, сведения о границах которых внесены в Единый государственный реестр недвижимости, в общем количестве населенных пунктов Пермского муниципального района - $Сдп4=83/87=0,95$;

- количество территориальных зон, в отношении которых проведено координирование границ – $Сдп5=50/40=1,25$;

- доля территориальных зон, сведения о границах которых внесены в Единый государственный реестр недвижимости, в общем количестве территориальных зон, установленных правилами землепользования и застройки на территории Пермского муниципального района – $Сдп6=45/57=0,79$;

- площадь территории, в отношении которой подготовлены проекты планировки и проекты межевания территории – $Сдп7=570,1/469,6=1,21$.

Оценка степени достижения целей и решения задач подпрограммы 1:

$$Сдц = (Сдп1+Сдп2 + СдпN) / N=(1,5+1,5+0,85+0,95+1,25+0,79+1,21)/7=1,15.$$

6.2.2. Оценка степени соответствия запланированному уровню затрат и эффективности использования средств, направленных на реализацию подпрограммы 1 определяется путем сопоставления плановых и фактических объемов финансирования подпрограммы по формуле:

$$Уф = \Phiф / \Phiп * 100\%,$$

где:

Уф - уровень финансирования реализации муниципальной программы;

Фф - фактический объем финансовых ресурсов, направленный на реализацию подпрограммы;

Фп - плановый объем финансовых ресурсов на соответствующий отчетный период.

В качестве плановых объемов финансирования принимается бюджетная роспись бюджета района с учетом изменений.

Оценка степени соответствия запланированному уровню затрат и эффективности использования средств, направленных на реализацию подпрограммы 1:

$$Уф = \Phiф / \Phiп * 100\% = 2343,4 / 2377,0 * 100\% = 98,59\%$$

Эффективность реализации подпрограммы (Эмп) рассчитывается в % по следующей формуле:

$$Эмп = Сдц * Уф = 1,15 * 98,59 = 113,4\%$$

Вывод об эффективности (неэффективности) реализации подпрограммы определяется на основании следующих критериев:

Оценка эффективности	Характеристика эффективности реализации муниципальной программы
менее 80 %	неэффективная
80 % и более	эффективная

Вывод: эффективность реализации подпрограммы составляет 113,4%. Подпрограмма 1 «Разработка документов территориального планирования и градостроительного зонирования и документации по планировке территории Пермского муниципального района» эффективная.

6.3. Оценка эффективности и результативность подпрограммы 2:

Оценка эффективности реализации подпрограммы учитывает проведение оценок:

- 1) степени достижения целей и решения задач подпрограммы;
- 2) степени соответствия запланированному уровню затрат и эффективности использования средств, направленных на реализацию подпрограммы.

6.3.1. Оценка эффективности и результативности подпрограммы 2 производится на основании следующих индикаторов:

- доля предоставленных сведений государственной информационной системы обеспечения градостроительной деятельности посредством автоматизированной системы - $Сдп1=75/65=1,15$;

- доля наполнения и актуализации разделов информационной системы обеспечения градостроительной деятельности от количества поступивших документов - $Сдп2=100/70=1,43$.

- количество подготовленных градостроительных планов земельных участков - $Сдп3=2369/2000=1,18$.

Оценка степени достижения целей и решения задач подпрограммы 2:

$$Сдц = (Сдп1+Сдп2 + СдпN) / N=(1,15+1,43+1,18)/3=1,25.$$

6.3.2. Оценка степени соответствия запланированному уровню затрат и эффективности использования средств, направленных на реализацию подпрограммы 2 определяется путем сопоставления плановых и фактических объемов финансирования подпрограммы по формуле:

$$Уф=Фф/Фп* 100\%,$$

где:

Уф - уровень финансирования реализации муниципальной программы;

Фф - фактический объем финансовых ресурсов, направленный на реализацию подпрограммы;

Фп - плановый объем финансовых ресурсов на соответствующий отчетный период. В качестве плановых объемов финансирования принимается бюджетная роспись бюджета района с учетом изменений.

Оценка степени соответствия запланированному уровню затрат и эффективности использования средств, направленных на реализацию подпрограммы 2:

$$Уф=Фф/Фп* 100\%=1296,3/1296,3*100\%=100\%.$$

Эффективность реализации подпрограммы (Эмп) рассчитывается в % по следующей формуле:

$$Эмп = Сдц * Уф=1,25*100=125\%$$

Вывод об эффективности (неэффективности) реализации подпрограммы определяется на основании следующих критериев:

Оценка эффективности	Характеристика эффективности реализации муниципальной программы
менее 80 %	неэффективная
80 % и более	эффективная

Вывод: эффективность реализации подпрограммы составляет 125%. Подпрограмма 2 «Ведение информационной системы обеспечения градостроительной деятельности» эффективная.

6.4. Оценка эффективности и результативности подпрограммы 3:

Оценка эффективности реализации подпрограммы учитывает проведение оценок:

- 1) степени достижения целей и решения задач подпрограммы;
- 2) степени соответствия запланированному уровню затрат и эффективности использования средств, направленных на реализацию подпрограммы.

6.4.1. Оценка эффективности и результативности подпрограммы 3 производится на основании следующих индикаторов:

- обеспечение выполнения целей и задач муниципальной программы и достижения предусмотренных муниципальной программой значений показателей -
 $S_{дп1} = 100\% + 00\% + 105\% + (150\% + 150\% + 121\% + 85\% + 95\% + 125\% + 79\%) + (115\% + 143\% + 118\%) / 13 = 1486 / 13 = 114,3\%$

Оценка степени достижения целей и решения задач подпрограммы 3:

$$Сдц = 114,3/95 = 1,2.$$

6.4.2. Оценка степени соответствия запланированному уровню затрат и эффективности использования средств, направленных на реализацию подпрограммы 3 определяется путем сопоставления плановых и фактических объемов финансирования подпрограммы по формуле:

$$Уф = Фф / Фп * 100\%,$$

где:

Уф - уровень финансирования реализации муниципальной программы;

Фф - фактический объем финансовых ресурсов, направленный на реализацию подпрограммы;

Фп - плановый объем финансовых ресурсов на соответствующий отчетный период.

В качестве плановых объемов финансирования принимается бюджетная роспись бюджета района с учетом изменений.

Оценка степени соответствия запланированному уровню затрат и эффективности использования средств, направленных на реализацию подпрограммы 3:

$$Уф = Фф / Фп * 100\% = 22643,1 / 22643,1 * 100\% = 100\%$$

Эффективность реализации подпрограммы (Эмп) рассчитывается в % по следующей формуле:

$$Эмп = Сдц * Уф = 1,2 * 100\% = 120\%$$

Вывод об эффективности (неэффективности) реализации подпрограммы определяется на основании следующих критериев:

Оценка эффективности	Характеристика эффективности реализации муниципальной программы
менее 80 %	неэффективная
80 % и более	эффективная

Вывод: эффективность реализации подпрограммы составляет 120 %. Подпрограмма 3 «Обеспечение реализации муниципальной программы» эффективная.

Итоговая оценка эффективности Муниципальной программы составляет 100%. Муниципальная программа «Градостроительная политика Пермского муниципального района на 2016-2020 годы» в 2020 году является эффективной.

Приложение:

1. Отчёт о достижении показателей муниципальной программы Пермского муниципального района на 3 л.;
2. Отчёт о финансовом обеспечении муниципальной программы Пермского муниципального района за счёт бюджетных средств на 3 л.;
3. Отчёт о финансовом обеспечении муниципальной программы Пермского муниципального района на 1 л.;
4. Отчет о применении мер муниципального регулирования в сфере реализации муниципальной программы Пермского муниципального района на 1 л.

Начальник МКУ «Управление стратегического развития Пермского района»



Е.М. Воеводина

Отчёт о достижении показателей муниципальной программы Пермского муниципального района


№ п/п	Наименование муниципальной программы, подпрограммы	Наименование показателя	Ед. изм.	Значение показателя				Отклонение (обоснование отклонений)
				Год, предшествующий началу планового периода реализации муниципальной программы	Плановое значение		Фактическое	
					к началу планового периода реализации муниципальной программы	на текущий период		
1	2	3	4	5	6	7	8	9
1	Муниципальная программа: «Градостроительная политика Пермского муниципального района на 2016 – 2020 годы»	Наличие документов территориального планирования и документов градостроительного зонирования, соответствующих документам территориального планирования Российской Федерации и субъекта Российской Федерации	%	100	100	100	100	
		Доступность сведений государственной информационной системы обеспечения градостроительной деятельности всем субъектам строительной и градостроительной деятельности	%	80	100	100	100	
		Объем ввода в эксплуатацию жилья в муниципальном образовании	тыс. кв. м	-	306,76	171,76	179,79	Увеличение регистрации объектов индивидуального жилищного строительства
		Количество документов территориального планирования, в отношении которых подготовлены проекты внесения в них изменений	Проект изменений	-	28	2	3	Результат работы специалистов МКУ УСР

Подпрограмма 1 «Разработка документов территориального планирования и градостроительного зонирования и документации по планировке территории Пермского муниципального района»

Количество документов градостроительного зонирования, в отношении которых подготовлены проекты внесения в них изменений	Проект изменений	-	25	2	8	Результат работы специалистов МКУ УСР
Площадь территории, в отношении которой подготовлены проекты планировки и проекты межевания территории	га	-	894,9	469,6	570,1	Результат работы специалистов МКУ УСР
Количество населенных пунктов, в отношении которых проведено координирование границ	Населенный пункт	-	79	20	17	Продолжительное согласование проекта генерального плана Култаевского с/п с исполнительными органами государственной власти Пермского края.
Доля населенных пунктов сведения о границах, которых внесены в Единый государственный реестр недвижимости, в общем количестве населенных пунктов Пермского муниципального района	%	-	87	87	83	Выявленные пересечения границ населенных пунктов с земельными участками федеральной собственности, с земельными участками под линейными объектами, являющиеся факторами, препятствующими внесению сведений в ЕГРН
Количество территориальных зон, в отношении которых проведено координирование границ	Территориальная зона	-	130	40	50	Результат работы специалистов МКУ УСР

	Доля территориальных зон сведения о границах, которых внесены в Единый государственный реестр недвижимости, в общем количестве территориальных зон, установленных правилами землепользования и застройки на территории Пермского муниципального района	%	-	57	57	45	Отказы кадастрового органа о внесении сведений в ЕГРН в связи с тем, что выявлены пересечения границ территориальных зон с границами земельных участков, населенных пунктов, других территориальных зон
Подпрограмма 2 «Ведение информационной системы обеспечения градостроительной деятельности»	Доля предоставленных сведений государственной информационной системы обеспечения градостроительной деятельности посредством автоматизированной системы	%	-	65	65	75	Результат работы специалистов МКУ УСР
	Доля наполнения и актуализации разделов государственной информационной системы обеспечения градостроительной деятельности от количества поступивших документов	%	-	70	70	100	Результат работы специалистов МКУ УСР
	Количество подготовленных градостроительных планов земельных участков	ГПЗУ	-	11782	2000	2369	Результат работы специалистов МКУ УСР
Подпрограмма 3 «Обеспечение реализации муниципальной программы»	Обеспечение выполнения целей и задач муниципальной программы и достижения предусмотренных муниципальной программой значений показателей	%	-	95	95	100	Результат работы специалистов МКУ УСР

Начальник МКУ "Управление стратегического развития Пермского района"



Е.М. Воеводина

Отчёт о финансовом обеспечении муниципальной программы Пермского муниципального района за счёт бюджетных средств


тыс. руб.

Наименование муниципальной программы, подпрограммы, мероприятий	Участники муниципальной программы	Отчетный год										
		План					Факт					% исполнения
		Бюджет района	Бюджеты поселений	Краевой бюджет	Федер. бюджет	Итого	Бюджет района	Бюджеты поселений	Краевой бюджет	Федер. бюджет	Итого	
1	2	3	4	5	6	7	8	9	10	11	12	
Муниципальная программа «Градостроительная политика Пермского муниципального района на 2016 – 2020 годы»	Всего	25918,0	398,4	0,0	0,0	26316,4	25884,4	398,4	0,0	0,0	26282,8	99,87
	МКУ УСР	25918,0	0,0	0,0	0,0	25918,0	25884,4	0,0	0,0	0,0	25884,4	99,87
	МКУ УСР	0,0	398,4	0,0	0,0	398,4	0,0	398,4	0,0	0,0	398,4	100,00
Подпрограмма 1 «Разработка документов территориального планирования и градостроительного зонирования и документации по	Всего	2377,0	0,0	0,0	0,0	2377,0	2343,4	0,0	0,0	0,0	2343,4	98,6
	МКУ УСР	2377,0	0,0	0,0	0,0	2377,0	2343,4	0,0	0,0	0,0	2343,4	98,6
Основное мероприятие 1: Совершенствование документов территориального планирования и градостроительного зонирования	Всего	210,0	0,0	0,0	0,0	210,0	196,4	0,0	0,0	0,0	196,4	93,5
	МКУ УСР	210,0	0,0	0,0	0,0	210,0	196,4	0,0	0,0	0,0	196,4	93,5
Мероприятие 1.3: проведение работ по координированию границ населенных пунктов	МКУ УСР	34,6	0,0	0,0	0,0	34,6	21,0	0,0	0,0	0,0	21,0	60,69
Мероприятие 1.4: проведение работ по координированию границ территориальных зон и зон с особыми условиями использования в соответствии с правилами землепользования и застройки сельских поселений	МКУ УСР	175,4	0,0	0,0	0,0	175,4	175,4	0,0	0,0	0,0	175,4	100,00
Основное мероприятие 2:	Всего	2167,0	0,0	0,0	0,0	2167,0	2147,0	0,0	0,0	0,0	2147,0	99,08
	МКУ УСР	2167,0	0,0	0,0	0,0	2167,0	2147,0	0,0	0,0	0,0	2147,0	99,08

обеспеченность документацией по планировке территории		2167,0	0,0	0,0	0,0	2167,0	2147,0				2147,0	99,08	
Мероприятие 2.1: Разработка проектов планировки территории, проектов	МКУ УСР	1129,8	0,0	0,0	0,0	1129,8	1109,8	0,0	0,0	0,0	1109,8	98,23	
Мероприятие 3.3: Проведение инженерных изысканий, необходимых для подготовки проектов планировки территории	МКУ УСР	1037,2	0,0	0,0	0,0	1037,2	1037,2	0,0	0,0	0,0	1037,2	100,0	
Подпрограмма 2 «Ведение информационной системы	Всего	1296,3	0,0	0,0	0,0	1296,3	1296,3	0,0	0,0	0,0	1296,3	100,0	
	МКУ УСР	1296,3	0,0	0,0	0,0	1296,3	1296,3	0,0	0,0	0,0	1296,3	100,0	
Основное мероприятие: Обеспеченность усовершенствованной базой данных для ведения	Всего	1296,3	0,0	0,0	0,0	1296,3	1296,3	0,0	0,0	0,0	1296,3	100,0	
	МКУ УСР	1296,3	0,0	0,0	0,0	1296,3	1296,3	0,0	0,0	0,0	1296,3	100,0	
Мероприятие 2: "Подготовка градостроительных планов земельных участков", выдача сведений информационной системы обеспечения градостроительной деятельности, в т.ч.:	МКУ УСР	1296,3	0,0	0,0	0,0	1296,3	1296,3	0,0	0,0	0,0	1296,3	100,0	
	2.1. Подготовка чертежей градостроительных планов земельных участков	МКУ УСР	109,4	0,0	0,0	0,0	109,4	109,4	0,0	0,0	0,0	109,4	100,0
	2.2. Подготовка топографических планов земельных участков	МКУ УСР	874,5	0,0	0,0	0,0	874,5	874,5	0,0	0,0	0,0	874,5	100,0
	2.3. Выдача сведений информационной системы обеспечения градостроительной деятельности	МКУ УСР	112,4	0,0	0,0	0,0	112,4	112,4	0,0	0,0	0,0	112,4	100,0
	2.4. Техническое сопровождение программы по ведению дежурного плана в электронном виде	МКУ УСР	200,0	0,0	0,0	0,0	200,0	200,0	0,0	0,0	0,0	200,0	100,0
Подпрограмма 3 «Обеспечение реализации муниципальной программы»	Всего	22244,7	398,4	0,0	0,0	22643,1	22244,7	398,4	0,0	0,0	22643,1	100,0	
	МКУ УСР	22244,7	398,4	0,0	0,0	22643,1	22244,7	398,4	0,0	0,0	22643,1	100,0	
						22244,7						#ДЕЛ/0!	
Основное мероприятие 1 «Обеспечение деятельности»	МКУ УСР	22244,7	398,4	0,0	0,0	22643,1	22244,7	398,4	0,0	0,0	22643,1	100,0	
Мероприятие «Подготовка документов по согласованию переустройства и перепланировки жилых помещений»	МКУ УСР	0,0	199,2	0,0	0,0	199,2	0,0	199,2	0,0	0,0	199,2	100,0	

<u>Мероприятие</u> «Подготовка документов по переводу жилых помещений в нежилые помещения и нежилых помещений в жилые помещения»	МКУ УСР	0,0	199,2	0,0	0,0	199,2	0,0	199,2	0,0	0,0	199,2	100,0
--	---------	-----	-------	-----	-----	-------	-----	-------	-----	-----	-------	-------


Начальник МКУ "Управление стратегического развития Пермского района"



Е.М. Воеводина

Финансовое обеспечение муниципальной программы Пермского муниципального района

Наименование муниципальной программы, подпрограммы	Источник финансирования	Расходы на реализацию муниципальной	
		план	факт
Муниципальная программа «Градостроительная политика Пермского муниципального района на 2016 – 2020 годы»	Всего, в т.ч.:	26316,4	26282,8
	Бюджет Пермского района	25918,0	25884,4
	Краевой бюджет	0,0	0,0
	Федеральный бюджет	0,0	0,0
	Бюджеты поселений	398,4	398,4
	Внебюджетные источники	0,0	0,0
Подпрограмма 1 «Разработка документов территориального планирования и градостроительного зонирования и документации по планировке территории Пермского муниципального района»	Всего, в т.ч.:	2377,0	2343,4
	Бюджет Пермского района	2377,0	2343,4
	Краевой бюджет	0,0	0,0
	Федеральный бюджет	0,0	0,0
	Бюджеты поселений	0,0	0,0
	Внебюджетные источники	0,0	0,0
Подпрограмма 2 «Ведение информационной системы обеспечения градостроительной деятельности»	Всего, в т.ч.:	1296,3	1296,3
	Бюджет Пермского района	1296,3	1296,3
	Краевой бюджет	0,0	0,0
	Федеральный бюджет	0,0	0,0
	Бюджеты поселений	0,0	0,0
	Внебюджетные источники	0,0	0,0
Подпрограмма 3 «Обеспечение реализации муниципальной программы»	Всего, в т.ч.:	22643,1	22643,1
	Бюджет Пермского района	22244,7	22244,7
	Краевой бюджет	0,0	0,0
	Федеральный бюджет	0,0	0,0
	Бюджеты поселений	398,4	398,4
	Внебюджетные источники	0,0	0,0




Приложение 4 к годовому отчёту за год
о ходе реализации и оценке
эффективности муниципальной
программы "Градостроительная политика
Пермского муниципального района на -
годы"

Отчет
о применении мер муниципального регулирования в сфере реализации муниципальной программы Пермского
муниципального района

№	Наименование подпрограммы, мероприятий	Наименование меры муниципальной поддержки	Объем выпадающих доходов бюджета Пермского муниципального района за отчетный период, тыс. руб.		Краткое обоснование необходимости применения для достижения целей муниципальной программы <2>
			план	факт	

Начальник МКУ "Управление стратегического развития Пермского района"



Е.М. Воеводина